



ОБЩИНА СЕВЛИЕВО

ОБЯВЛЕНИЕ

Във връзка с разпоредбите на чл.39, ал.1, т.2 и ал.2, от НАРЕДБА № 3 от 16.10.2000 г. за условията и реда за проучване, проектиране, утвърждаване и експлоатация на санитарно-охранителните зони около водоизточниците и съоръженията за питейно-битово водоснабдяване и около водоизточниците на минерални води, използвани за лечебни, профилактични, питейни и хигиенни нужди, днес 18.02.2015г., **ОБЩИНА СЕВЛИЕВО** публично обявява:


Проект за СОЗ за captиран извор „Баира-5” в землището на с. Дамяново, използван за питейно-битово водоснабдяване на с. Дамяново, община Севлиево.

Лицата, чиито имоти попадат в границите на СОЗ (санитарно-охранителната зона), с охранителни режими в пояси II и III могат да се запознаят с проектите, които са на разположение в сградата на община Севлиево, стая 214.

В едномесечен срок от датата на настоящото обявление, всички заинтересовани лица могат да възразят или предложат рационални решения, гарантиращи обществените интереси и тези на заявителя в община Севлиево на адрес:

Община Севлиево, всеки работен ден от 8.00-17.00ч. на пл. „Свобода” № 1, гр.Севлиево, или на тел.: 0675 396 121, факс: 3 27 73, e-mail: sevlievo@sevlievo.bg

Д-Р ИВАН ИВАНОВ
Кмет на община Севлиево



С К И Ц А

№ 001234/26.06.2007 г.

М 1:500

на имот с номер 000066 в землището на с. ДАМЯНОВО с ЕКАТТЕ 20119, общ. СЕВЛИЕВО.

Имотът е собственост на:

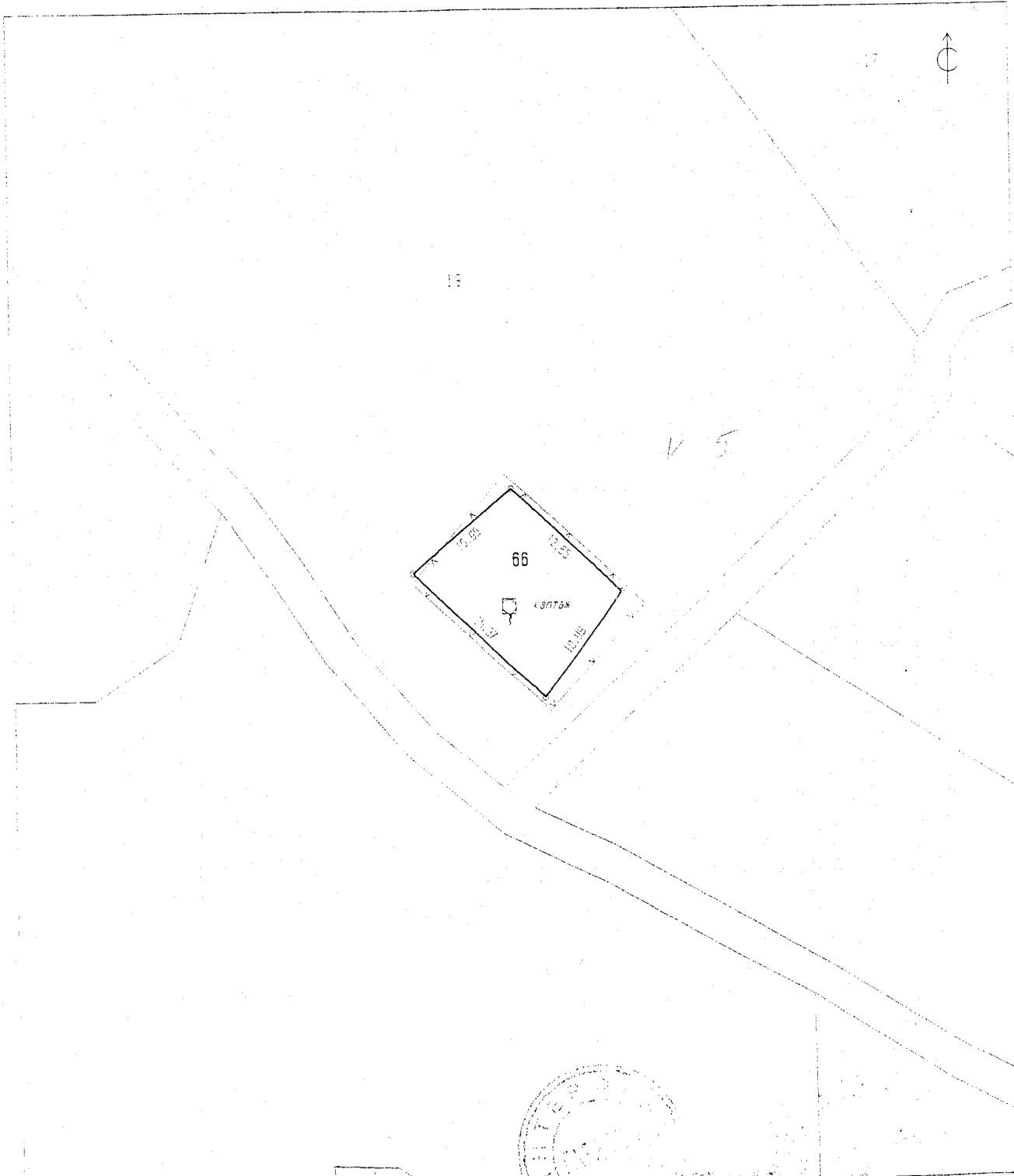
1. ОБЩИНА ГР. СЕВЛИЕВО, Рег. номер 000215889, с. ДАМЯНОВО, ПЛ. ГЛАВЕНА

Документ: № от П.

Площ на имота: 0,152 кв. Начин на трайно ползване: Водоем

Имотът се намира в местността " " при граници и съседи:

№ 42019, Изтокът, ливада на МАТЪО ПАВЛЕВ МАТЕВ



Схемата съобразно 1 ст. и има срок на валидност 6 месеца.

Изработила: *[Signature]*

инж. П. Казанлъкчиев

"ИНТЕРФЕЙС" ЕООД - гр. Габрово

Дата: 20 г. Заверил: *[Signature]*

МАМАНА ХРИСТОВА

Печат

НАЧАЛНИК НА ОБЩИНСКА СЛУЖБА ПО ЗЕМЕДЕЛИЕ И ЛЪЗНИ

Прил. 1

04.07.2007

ОБЩИНСКА СЛУЖБА ПО ЗЕМЕДЕЛИЕ
гр. СЕВЛИЕВО
ЕКАТТЕ 65927
Община СЕВЛИЕВО
Област ГАБРОВСКА

РЕГИСТЪР на ЗЕМЕДЕЛСКИ ЗЕМИ, ГОРИ и ЗЕМИ в ГФ
Землище на с. ДАМЯНОВО ЕКАТТЕ 20119, община СЕВЛИЕВО

ПАРТИДА на ИМОТ № 000066

открита на 03.12.2001 г.
закрита на г.

ЧАСТ А. ДАННИ ЗА ИМОТ с пълен № 20119000066

Площ (от графика) в гка: **0.152** (нула гка и сто петдесет и два кв.м)
Площ (по документ) в гка: **0.152** (нула гка и сто петдесет и два кв.м)
Местност в землището "....."
Начин на трайно ползване: Водоем
Вид на територията водни течения и водни площи
Вид собственост за имота: общинска частна
Възстановен по ЗСПЗЗ съществ. собственост преди възстановяване
Стойност на имота лв.
Данъчна оценка на имота : лв.
Координати на гранични точки:

No	Точка №	X	Y
1.	1	4677760.98	8639355.47
2.	3	4677769.76	8639362.07
3.	4	4677778.36	8639352.79
4.	2	4677771.49	8639344.26

ЧАСТ Б. СОБСТВЕНИЦИ

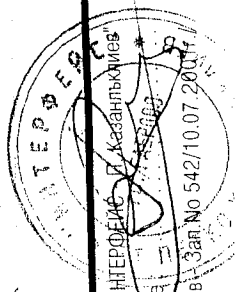
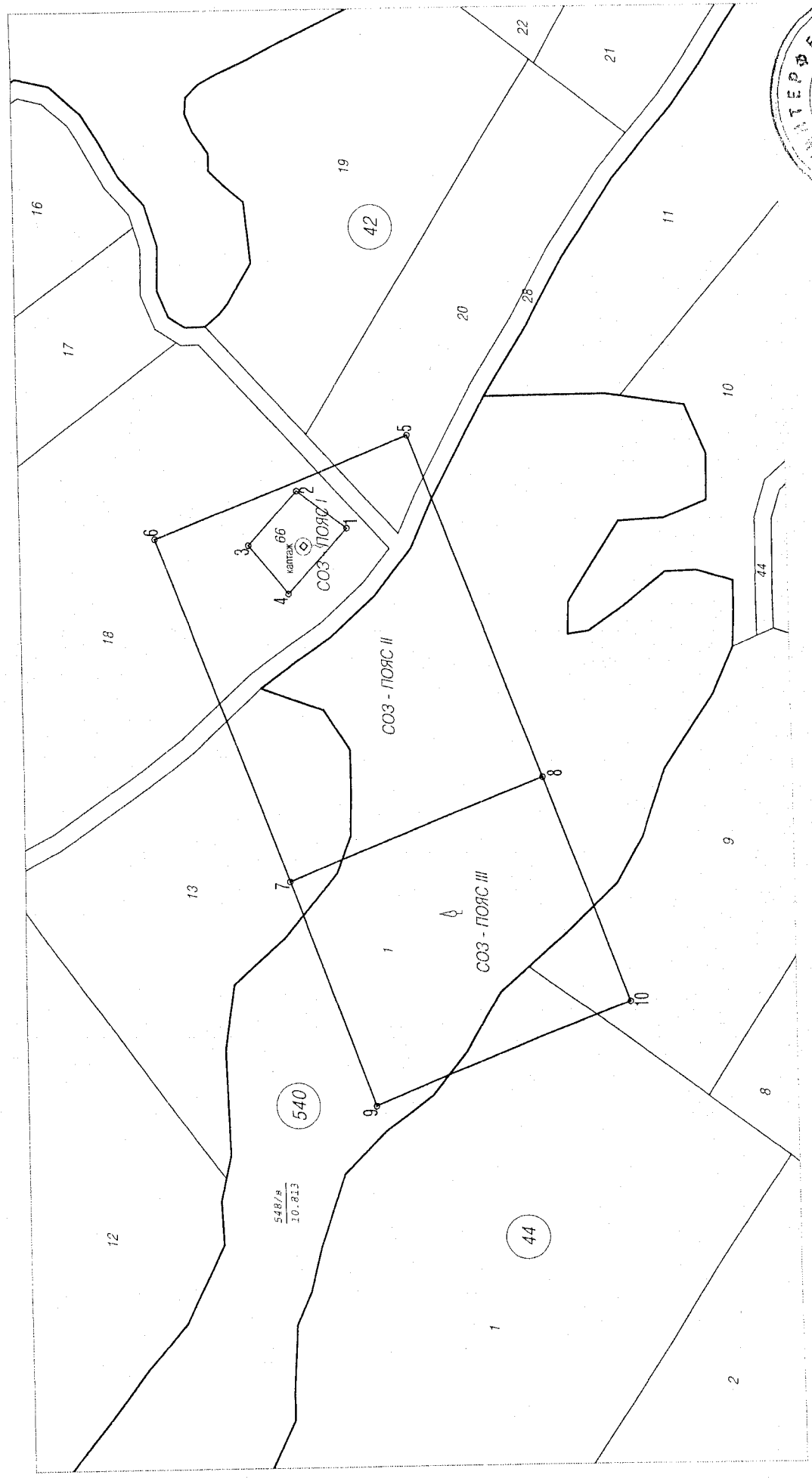
ОСНОВАНИЕ ЗА ВПИСВА

1. ОБЩИНА ГР. СЕВЛИЕВО рег. № 000215889, с. ДАМЯНОВО, общ
СЕВЛИЕВО. Начин на придобиване - по ЗСПЗЗ.

КОПИЕ ОТ КВС
САНИТАРНО - ОХРАНИТЕЛНА ЗОНА
Извор "Баира 5"

Област ГАБРОВО
 Община СЕВЛИЕВО
 Землище с. ДАМЯНОВО

Координатна с-ма "1970"



Изработил: ЕТ "ИНТЕРФЕРЕНС" - Казанлък
 Правоспособно лице: [Signature]
 /инж. П. Казанлъкчиев / Зал. № 542/10.07.2014

М 1 : 1000

Март, 2011 г.

КООРДИНАТЕН РЕГИСТЪР

ГРАНИЧНИ ТОЧКИ НА СОЗ ПО ПОЯСИ

Извор "Баира 5" - з-ще с. ДАМЯНОВО, общ. СЕВЛИЕВО


Координатна система "1970"

No	X	Y	Пояс
1	4677760.980	8639355.470	I
2	4677769.760	8639362.070	
3	4677778.360	8639352.790	
4	4677771.490	8639344.260	
5	4677749.901	8639371.217	II
6	4677794.758	8639354.134	
7	4677772.337	8639295.259	
8	4677727.480	8639312.342	
7	4677772.337	8639295.259	III
8	4677727.480	8639312.342	
9	4677757.746	8639256.943	
10	4677712.888	8639274.026	

Изпълнител : ЕТ "ИНТЕРФЕЙС - П. Казанлъклиев"

Подпис :

/инж. Е. Казанлъклиев/



**СПИСЪК НА ИМОТИТЕ В ОБХВАТА НА СОЗ
Извор "Баира 5" - з-ще с. Дамяново, общ. СЕВЛИЕВО**

Имот	Собственик	Площ, дека	Вид територия	НТП	Вид собственост	Пояс I	Пояс II	Пояс III	Общо
000066	ОБЩИНА ГР. СЕВЛИЕВО	0.152	Водни течения и водни площи	Водоем	Общинска частна	0.152			0.152
042013	ВАСИЛ ЙОНКОВ ДРЪНДЕВ	2.300	За нуждите на селското стопанство	Използвана естествена ливада	Частна		0.467	0.034	0.501
042018	ТАНДЕМ-В ООД	4.849	За нуждите на селското стопанство	Използвана естествена ливада	Обществени организации		0.711		0.711
042020	ТОТЪО КОСТОВ ДИМЧЕВ	1.604	За нуждите на селското стопанство	Използвана естествена ливада	Частна		0.133		0.133
042028	ОБЩИНА СЕВЛИЕВО - ПЪТИЩА И ДЕРЕТА	3.495	За нуждите на селското стопанство	Полски път	Стопанисвани от общината		0.214		0.214
540001	МЗГ - ДЛ Севлиево	10.813	За нуждите на горското стопанство	Дървопроизводителна горска площ	Държавна частна		1.347	1.598	2.945
044001	БАЛЪО ХРИСТОВ ДИЧЕВ	7.000	За нуждите на селското стопанство	Използвана естествена ливада	Частна			0.176	
044009	МИХО ПЕТРОВ СЮЛЕЙМАНСКИ	3.499	За нуждите на селското стопанство	Използвана естествена ливада	Частна			0.160	

Общо : 0.152 2.872 1.968 4.656 дека

Изпълнител : ЕТ "ИНТЕРФЕЙС - П. Казанлъклияев"

Подпис

/инж. П. Казанлъклияев/

Таксационна характеристика на насажденията

Баира 5	Пояс на СОЗ	Отдел/ Подот Дел	Състав по дървесен вид	Вид подотдел	Вид гори	Надмор ска височин а (м); Наклон	Место- Растение	Таксационна характеристика					Запас V (м ³ /хекта р)	Общ запас V (м ³)	
								Ст. клас	Въз раст	Пъл нота	Вис. Н (м)	Бонитет			D ср. (см)
	Пояс II	120 чI	Цр 7, бл 2, срлп I	Семенно насаждение	Шир. високостъ блени	600, 15 ⁰	C2,1 (20)	ШВ	90	0,4	17,15	4,5	38,26	44	6
	Пояс III	120 чI	Цр 7, бл 2, срлп I	Семенно насаждение	Шир. високостъ блени	600, 15 ⁰	C2,1 (20)	ШВ	90	0,4	17,15	4,5	38,26	44	7

РЕГИСТЪР НА ИМОТИТЕ ПОПАДАЩИ В СОНИТАРНО-ОХРАНИТЕЛНАТА ЗОНА НА ИЗВОР „БАИРА 5“

Землище с. Дамяново	Отдел подотдел	Площ на имота (дка)	Площ на СОЗ (дка)	Вид територия	Категория	Местност	Начин на трайно ползване	Код за ВС	Вид собственост	Собственост
Пояс II	120 ч I	10	1,347	Горско	-----	-----	Семенно насаждение	----	Държавна	ДЛ Севлиево
Пояс III	120 ч I	10	1,598	Горско	-----	-----	Издънково насаждение	----	Държавна	ДЛ Севлиево

КАРТА

с разположение на каптиран извор „Баира 5“
М 1:25 000

